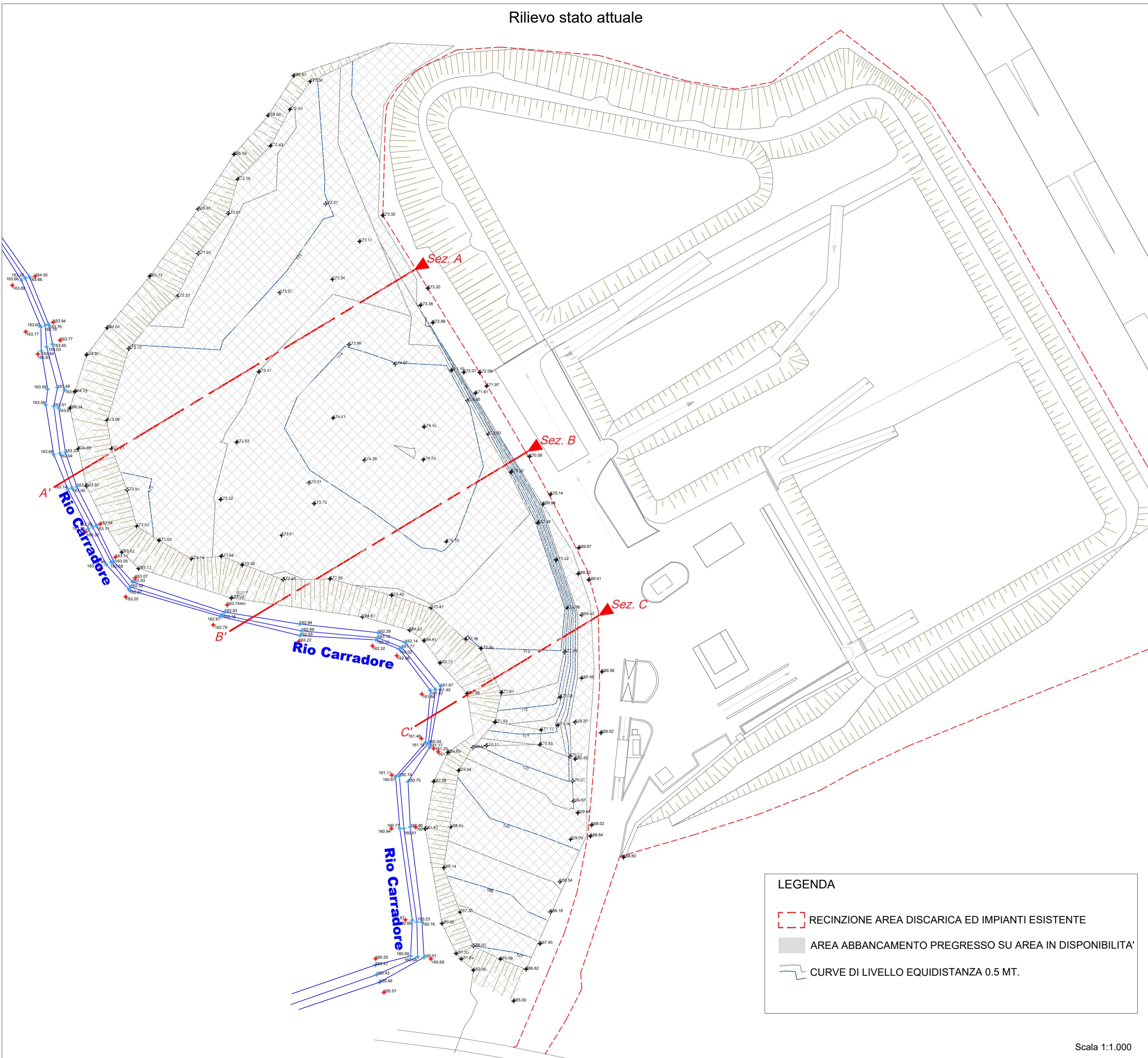


Rilievo stato attuale




LEGENDA

- RECINZIONE AREA DISCARICA ED IMPIANTI ESISTENTE
- AREA ABBANCAMENTO PREGRESSO SU AREA IN DISPONIBILITA'
- CURVE DI LIVELLO EQUIDISTANZA 0.5 MT.


Scala 1:1.000

Sezioni stato attuale


Sez. A-A'



Sez. B-B'



Sez. C-C'



LEGENDA SEZIONI

- AREA DI ABBANCAMENTO PREGRESSO MATERIALE DI RISULTA DALLO SCAVO VASCHE DISCARICA
- PROFILO TERRENO STATO ATTUALE AREA ABBANCAMENTO
- PROFILO DI RIFERIMENTO PIANO CAMPAGNA ORIGINALE
- PROFILO TERRENO NATURALE
- PROFILO RIO CARRADORE

Scala 1:500

REGIONE AUTONOMA SARDEGNA
PROVINCIA DI NUORO
COMUNE DI BOLOTANA

PROGETTO DI VARIANTE DELLA PIATTAFORMA
DI GESTIONE RIFIUTI SPECIALI
IN LOCALITA' "CORONAS BENTOSAS"
COMUNE DI BOLOTANA (NUORO)

Integrazioni volontarie in riscontro della
Nota Prot. n. 5170 del 03.02.2023
del Servizio del Genio Civile di Nuoro

Tavola 2
Rilievo e sezioni stato attuale

Il Proponente:



BARBAGIA AMBIENTE s.r.l.

Sede Legale: Via Convento n°35 - 08100 Nuoro

Il Tecnico incaricato



FEBBRAIO 2024